projeto TRACKSOURCE mapeando o Brasil www.tracksource.org.br

RELATÓRIO MENSAL / NOVEMBRO DE 2026

Cartografia em números

COMPILAÇÃO 26.11

Síntese nacional e relação dos mapas alterados

5.556	317	15	737.490
MAPAS EM DESENV.	MAPAS ALTERADOS	UFs ALTERADAS	WAYPOINTS

2.400.992,5 km

EXTENSÃO TOTAL DOS TRACKS ROTEÁVEIS NA BASE INFORMADA

Mapeando o Brasil • www.tracksource.org.br

Dados da compilação 26.11 fornecidos pelo Projeto Tracksource

O projeto em números

Indicadores consolidados da base e da atualização cartográfica de novembro.

5.556
Mapas em desenvolvimento

317
Mapas alterados

15
UFs atualizadas

737.490
Waypoints

EXTENSÃO ROTEÁVEL NACIONAL

2.400.992,5 km

2.883.076 tracks roteáveis na base nacional

VOLUME TOTAL INFORMADO

1.027.464.214 bytes

Estatísticas consolidadas por região

Região	Tamanho (bytes)	Tracks (qtd.)	Tracks (km)	Waypoints
Norte	86.291.846	190.890	286.916,5	36.442
Nordeste	219.390.964	634.929	564.327,1	201.813
Centro-Oeste	92.832.259	267.904	282.008,8	56.772
Sudeste	439.207.010	1.329.287	843.479,1	289.960
Sul	189.742.135	460.066	424.261,0	152.503
BRASIL	**1.027.464.214**	**2.883.076**	**2.400.992,5**	**737.490**

COMO LER ESTES INDICADORES

Os 317 mapas alterados representam a compilação 26.11. Os totais de tracks, extensão, waypoints e bytes referem-se à base completa informada para as cinco regiões.

Distribuição regional

Extensão da malha roteável e intensidade das modificações por região.

Extensão dos tracks roteáveis por região

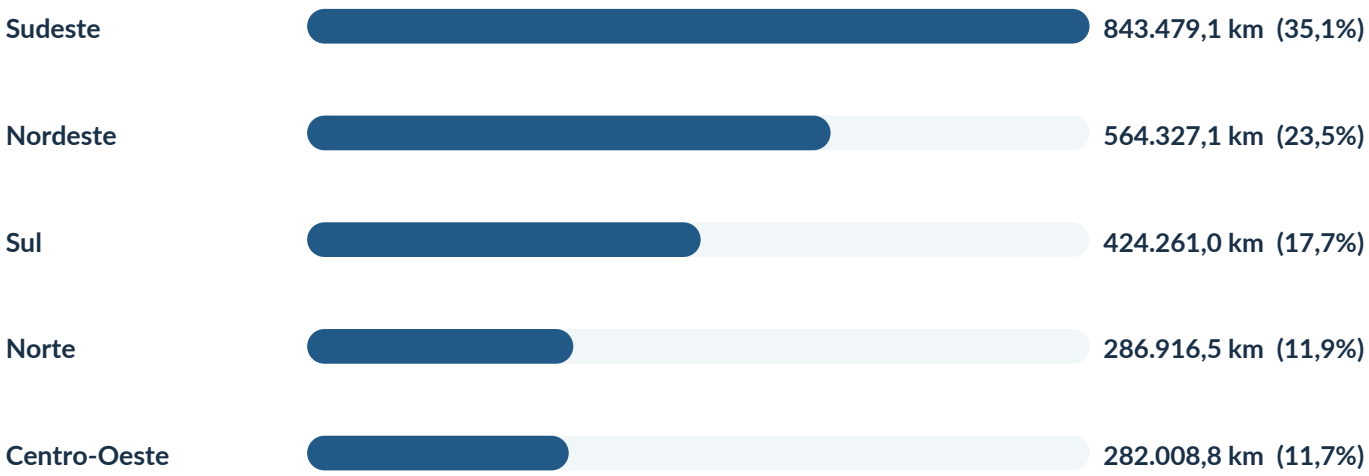

Mapas alterados por região

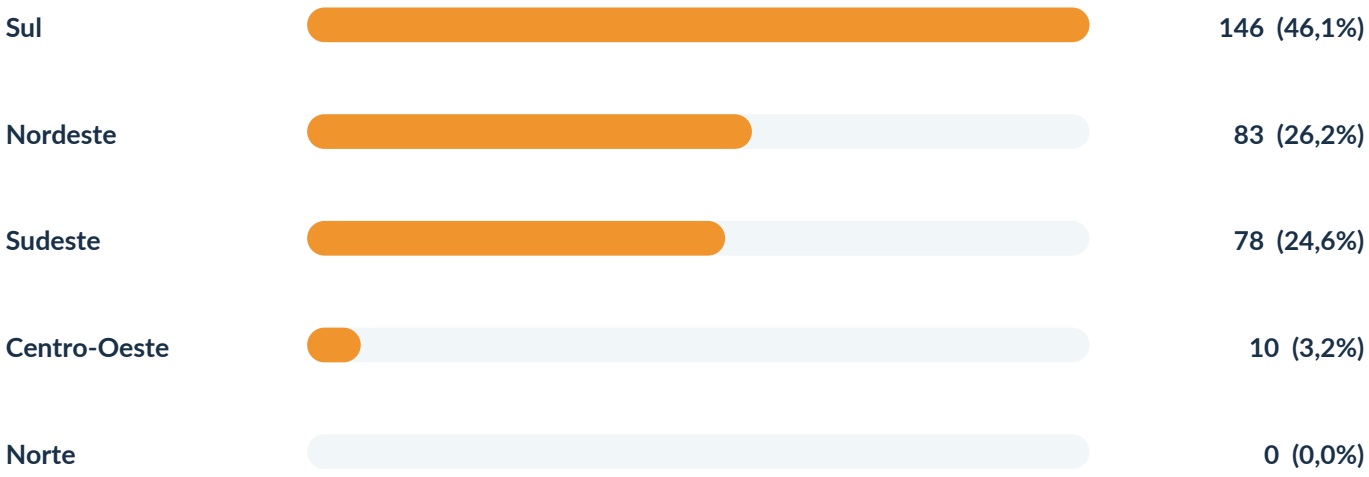

ESTADOS COM MAIOR NÚMERO DE ALTERAÇÕES

PR 77	SC 44	PB 42	MG 39	SP 34
24,3% do total	13,9% do total	13,2% do total	12,3% do total	10,7% do total

Nota: a região Norte integra os indicadores da base nacional, mas não aparece na relação de mapas alterados desta compilação.

Indicadores em gráficos

Comparação das cinco regiões e dos 15 estados com mapas alterados.

Waypoints por região



Volume de dados por região



Mapas alterados por unidade federativa

Distribuição dos 317 registros da compilação 26.11

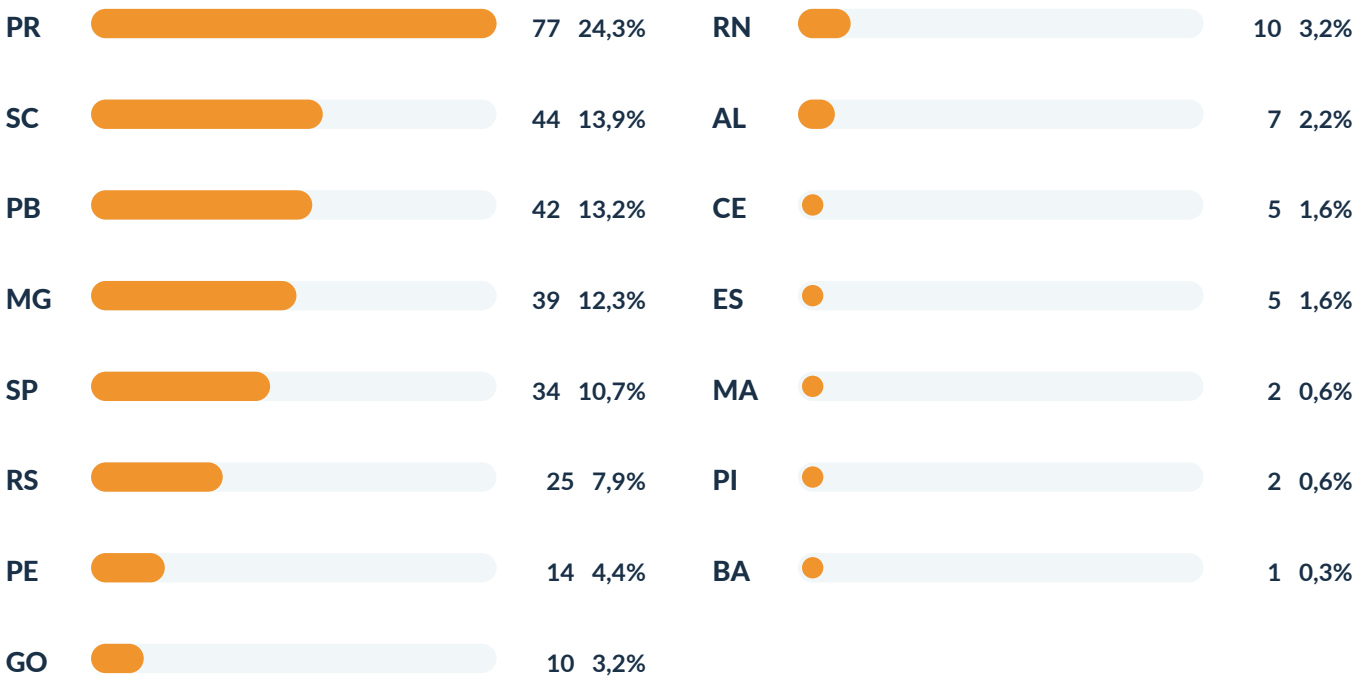

MB: unidade decimal (1 MB = 1.000.000 bytes). Percentuais arredondados a uma casa.

Compilação 26.11 · Lista de municípios

317 registros em 15 estados · Relação integral · Página 1

AL / Alagoas 7
Anadia
Flexeiras
Jacuípe
Joaquim Gomes
Maribondo
Paripueira
Roteiro

BA / Bahia 1
Santo Antônio de Jesus

CE / Ceará 5
Caririaçu
Crato
Ipaumirim
Juazeiro do Norte
Lavras da Mangabeira

ES / Espírito Santo 5
Baixo Guandu
Cachoeiro de Itapemirim
Colatina
Pancas
Vila Velha

GO / Goiás 10
Aragoiânia
Bela Vista de Goiás
Castelândia
Catalão
Hidrolândia
Paranaiguara
Quirinópolis
Rio Verde
Santa Helena de Goiás
São Simão

MA / Maranhão 2
Carolina
Cidelândia

MG / Minas Gerais 39
Albertina
Araxá

MG / Minas Gerais · continuação 39
Barbacena
Bom Repouso
Bueno Brandão
Carrancas
Cássia
Coração de Jesus
Delfinópolis
Entre Rios de Minas
Guapé
Gurinhatã
Ibiracatu
Iguatama
Inconfidentes
Itacarambi
Ituiutaba
Jacutinga
Juvenília
Manga
Matutina
Miravânia
Montalvânia
Monte Alegre de Minas
Monte Sião
Passos
Patos de Minas
Pedras de Maria da Cruz
Sacramento
Santa Vitória
São Gotardo
São João da Ponte
São João das Missões
São Roque de Minas
Serra do Salitre
Tapira
Três Corações
Vargem Bonita
Volta Grande

PB / Paraíba 42
Aparecida
Araçagi
Arara
Areia
Assunção
Boa Vista
Bom Jesus

Compilação 26.11 · Lista de municípios

317 registros em 15 estados · Relação integral · Página 2

PB / Paraíba · continuação 42

Cabaceiras
Cachoeira dos Índios
Cajazeiras
Cajazeirinhas
Camalaú
Campina Grande
Caraúbas
Condado
Congo
Guarabira
Juazeirinho
Junco do Seridó
Logradouro
Malta
Marizópolis
Monteiro
Olivedos
Patos
Pirpirituba
Pocinhos
Pombal
Quixaba
Remígio
Santa Luzia
São Bentinho
São Domingos de Pombal
São Domingos do Cariri
São João do Cariri
São João do Rio do Peixe
São Mamede
Solânea
Soledade
Sousa
Sumé
Tenório

PE / Pernambuco 14

Alagoinha
Arcoverde
Belo Jardim
Bezerros
Buíque
Caruaru
Pesqueira
Quipapá
Sanharó

PE / Pernambuco · continuação 14

Santa Cruz
São Caetano
Sertânia
Tacaimbó
Venturosa

PI / Piauí 2

Oeiras
São João da Varjota

PR / Paraná 77

Almirante Tamandaré
Alto Paraná
Alto Piquiri
Anahy
Boa Esperança
Braganey
Brasilândia do Sul
Cafeara
Cafelândia
Campina da Lagoa
Campina Grande do Sul
Campo Bonito
Campo Largo
Cantagalo
Capitão Leônidas Marques
Castro
Catanduvas
Centenário do Sul
Céu Azul
Chopinzinho
Corbélia
Coronel Domingos Soares
Cruzmaltina
Curitiba
Diamante do Sul
Esperança Nova
Farol
Formosa do Oeste
Foz do Jordão
Francisco Alves
Goioxim
Guaíra
Guaraniaçu
Ibema
Iguatu

Compilação 26.11 · Lista de municípios

317 registros em 15 estados · Relação integral · Página 3

PR / Paraná · continuação 77

Inácio Martins
Iporã
Iracema do Oeste
Jesuítas
Laranjeiras do Sul
Lidianópolis
Lindoeste
Marechal Cândido Rondon
Mariluz
Mariópolis
Maripá
Marquinho
Matelândia
Moreira Sales
Nova Cantu
Ouro Verde do Oeste
Pato Bragado
Perobal
Pinhais
Planaltina do Paraná
Porto Barreiro
Porto Rico
Quatro Pontes
Ramilândia
Reserva do Iguaçu
Rio Bonito do Iguaçu
Rio Branco do Sul
Rio Negro
Santa Cruz de Monte Castelo
Santa Isabel do Ivaí
Santa Lúcia
Santo Antônio do Paraíso
São José das Palmeiras
São José dos Pinhais
São Mateus do Sul
Tapira
Terra Roxa
Três Barras do Paraná
Tupãssi
Ubiratã
Vera Cruz do Oeste
Virmond

RN / Rio Grande do Norte 10

Caiçara do Rio do Vento
Caraúbas
Cerro Corá
Francisco Dantas
Lagoa Nova
Natal
Nova Cruz
Parnamirim
Pau dos Ferros
Riacho da Cruz

RS / Rio Grande do Sul 25

Camaquã
Canela
Canguçu
Canoas
Caxias do Sul
Erechim
Garibaldi
Gramado
Igrejinha
Novo Hamburgo
Pedro Osório
Pinheiro Machado
Piratini
Porto Alegre
Rio Grande
Santa Maria
Santo Ângelo
São Francisco de Paula
São Lourenço do Sul
São Marcos
Sarandi
Três Coroas
Três Palmeiras
Trindade do Sul
Uruguaiana

SC / Santa Catarina 44

Abdon Batista
Agronômica
Apiúna
Ascurra
Balneário Camboriú
Balneário Piçarras
Benedito Novo

Compilação 26.11 · Lista de municípios

317 registros em 15 estados · Relação integral · Página 4

SC / Santa Catarina · continuação — 44

Blumenau
Brusque
Caçador
Camboriú
Canoinhas
Chapecó
Corupá
Criciúma
Florianópolis
Garuva
Gaspar
Governador Celso Ramos
Ilhota
Imbituba
Indaial
Itajaí
Itapema
Jaraguá do Sul
Joaçaba
Joinville
Lages
Laguna
Mafra
Navegantes
Nova Trento
Orleans
Palhoça
Pomerode
Rio do Sul
Rio Negrinho
Romelândia
São Francisco do Sul
São José
Tijucas
Treze Tílias
Tubarão
Xanxerê

SP / São Paulo — 34

Batatais
Borborema
Cafelândia
Caiabu
Catanduva
Cosmorama
Floreal

SP / São Paulo · continuação — 34

Flórida Paulista
General Salgado
Guarantã
Guzolândia
Ibitinga
Indaiatuba
Itajobi
José Bonifácio
Júlio Mesquita
Magda
Mariápolis
Marília
Matão
Monte Aprazível
Neves Paulista
Nhandeara
Novo Horizonte
Olímpia
Presidente Prudente
Rio Claro
Sales Oliveira
Santo Expedito
São José do Rio Preto
Tanabi
Turiúba
Valentim Gentil
Votuporanga

Sobre os dados e o projeto

Definições, interpretação dos indicadores e canais de participação.

01 Escopo da compilação

A relação de 317 registros corresponde aos mapas municipais informados como alterados para a versão 26.11. As alterações abrangem 15 unidades federativas.

02 Indicadores da base nacional

Os valores de tamanho, quantidade de tracks roteáveis, extensão em quilômetros e waypoints resultam da soma dos cinco blocos regionais fornecidos nesta edição. São indicadores do conjunto cartográfico, não apenas dos mapas atualizados.

03 Diferença entre waypoints e pontos de interesse

Esta publicação preserva a designação “waypoints” utilizada na tabela de origem. Não se presume equivalência integral com outras categorias de pontos de interesse.

04 Cobertura do projeto

O projeto mantém 5.556 mapas em desenvolvimento, conforme total confirmado para esta publicação. A existência de um mapa não implica alteração nesta edição.

05 Distribuição territorial das modificações

A relação de mapas alterados concentra registros em quatro macrorregiões. A região Norte está presente nas estatísticas gerais, sem alterações na lista municipal informada para esta compilação.

CONTRIBUA COM O PROJETO TRACKSOURCE

Participação comunitária, colaboração cartográfica e apoio ao projeto.

tracksource.org.br/participe

Pix para apoio financeiro: contato@tracksource.org.br

Favorecido: Alex Pinheiro Machado Rodrigues.